

Février 2024 – C. Guittet

# APPEL À PROJET PLAN PAYSAGE, CAMPAGNE 2024 EN BRETAGNE

.....





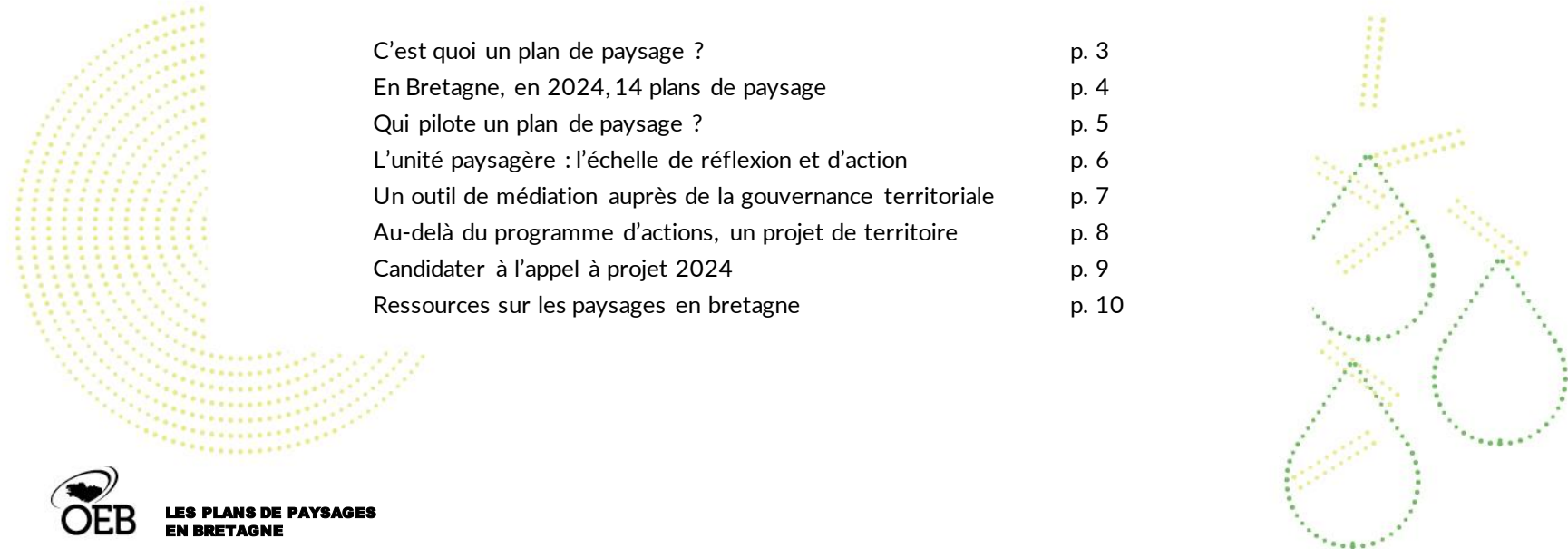
---

## SOMMAIRE

# ÉLÉMENTS CLÉS ET RESSOURCES



C'est quoi un plan de paysage ?	p. 3
En Bretagne, en 2024, 14 plans de paysage	p. 4
Qui pilote un plan de paysage ?	p. 5
L'unité paysagère : l'échelle de réflexion et d'action	p. 6
Un outil de médiation auprès de la gouvernance territoriale	p. 7
Au-delà du programme d'actions, un projet de territoire	p. 8
Candidater à l'appel à projet 2024	p. 9
Ressources sur les paysages en Bretagne	p. 10



## C'EST QUOI UN PLAN DE PAYSAGE ?

.....

Le plan de paysage est une démarche volontaire, portée par un collectif qui invite à repenser la manière de concevoir l'aménagement du territoire. Il s'agit de remettre au cœur du processus ce qui fait l'originalité et la richesse de ce territoire et qui par ailleurs est porteur de sens pour les populations : le paysage.



Tout au long de la démarche, les acteur·rice·s (élu·e·s, technicien·ne·s, associations, entreprises, habitant·e·s) sont concerté·e·s afin d'identifier les problématiques paysagères et de mettre en cohérence l'ensemble des projets territoriaux et dynamiques à l'œuvre.

## EN BRETAGNE, EN 2023, 14 PLANS DE PAYSAGE

.....

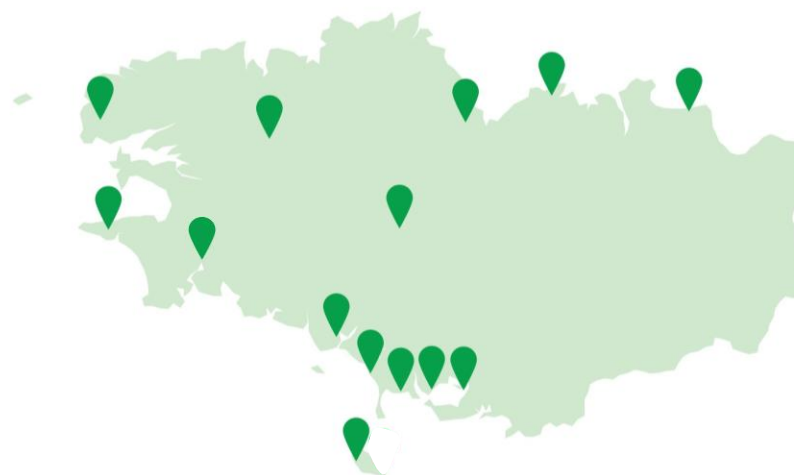
En Bretagne, 14 territoires se sont portés volontaire pour engager un plan de paysage. L'État, depuis 2013, appuie financièrement et méthodologiquement le portage de plans de paysage par les territoires via un appel à projet annuel proposé par le Ministère de la Transition écologique en partenariat avec l'ADEME et l'OFB. Il est possible de candidater sur 3 volets : "généraliste", "transitions énergétique et écologique", "préservation et restauration de la biodiversité".

En 2021, 3 projets bretons ont été élus lauréats : ceux de l'association « Paysages de Mégalithes de Carnac et du Sud Morbihan », de la Communauté de communes de Belle-Île-en-Mer et du Syndicat mixte du Grand Site Cap d'Erquy Cap Fréhel.

La même année, l'ADEME prime la commune de Silfiac pour un projet de plan de paysage « transition énergétique ».

À l'automne 2022, c'est la ville de Quimper qui a été lauréate pour son plan de paysage par le MTECT. Enfin en 2023, c'est au tour du Grand Site de France Pointe du Raz en Cap Sizun d'être lauréat.

### 14 PLANS DE PAYSAGE EN 2023



Sources : DREAL Bretagne - Réalisation : Observatoire de l'environnement en Bretagne, février 2024

## QUI PILOTE UN PLAN DE PAYSAGE ?

.....

Différent·e·s acteur·rice·s peuvent être à l'initiative d'un plan de paysage :

Porté par une collectivité, il se réalise en amont des documents d'aménagement et de planification (SCoT, PLUi). Il naît alors de l'initiative des élu·e·s de la collectivité comme Saint-Brieuc Armor Agglomération ou encore la Communauté de communes d'Iroise. L'outil peut être adossé à une charte de Parc Naturel Régional comme c'est le cas pour le plan « campagne des transitions » porté par celui du Golfe du Morbihan.

Par ailleurs, l'ambition d'un plan de paysage peut aussi provenir d'un groupe d'habitant·e·s, d'associations, d'acteur·rice·s issu·e·s du secteur socioéconomique dans le but de contribuer « à promouvoir un cadre de vie de qualité et, notamment, remédier à des dynamiques de transformation des paysages [\*] ».

Le plan de paysage est animé par des professionnel·les (paysagistes, médiateur·rice·s, géographies, etc.) pour aider les acteur·rice·s du territoire à élaborer la stratégie paysagère.



Cliquez sur  
les icônes ou  
les titres



## RESSOURCES À L'ÉCHELLE NATIONALE

.....



brochure nationale



Objectif paysages



9 conseils

dans le courrier des maires  
et des élus locaux

## L'UNITÉ PAYSAGÈRE : L'ÉCHELLE DE RÉFLEXION ET D'ACTION

.....

Le plan de paysage dépasse le champ exclusif de la connaissance des paysages qui est conduit à une autre échelle (départementale ou régionale) par les atlas de paysage. Celui-ci est défini à une échelle plus fine (une ou plusieurs unités paysagères recouvrant un territoire intercommunal) et permet donc d'envisager l'action.

Le plan de paysage du PLUi du Pays d'Iroise couvre par exemple 19 communes ; Lorient Agglomération, 25 communes. Le plan de paysage de la Baie du Mont-Saint-Michel s'étend sur 120 communes soit 16 unités paysagères, il s'agit là d'une exception dans les pratiques.

Au préalable, l'atlas de paysage départemental donne les premières clefs de lecture sur les paysages du territoire. Le diagnostic ensuite affine l'analyse des caractéristiques des unités de paysage et des évolutions qui sont en œuvre. La seconde étape consiste à définir des enjeux de paysage au regard des aspirations des habitant·e·s.

## RESSOURCES À L'ÉCHELLE RÉGIONALE

.....



# 113

unités de paysage  
en Bretagne



# 4

atlas départementaux  
en Bretagne



# 15

plateformes sur les  
représentations paysagères  
culturelles en Bretagne

## UN OUTIL DE MÉDIATION AUPRÈS DE LA GOUVERNANCE TERRITORIALE

.....

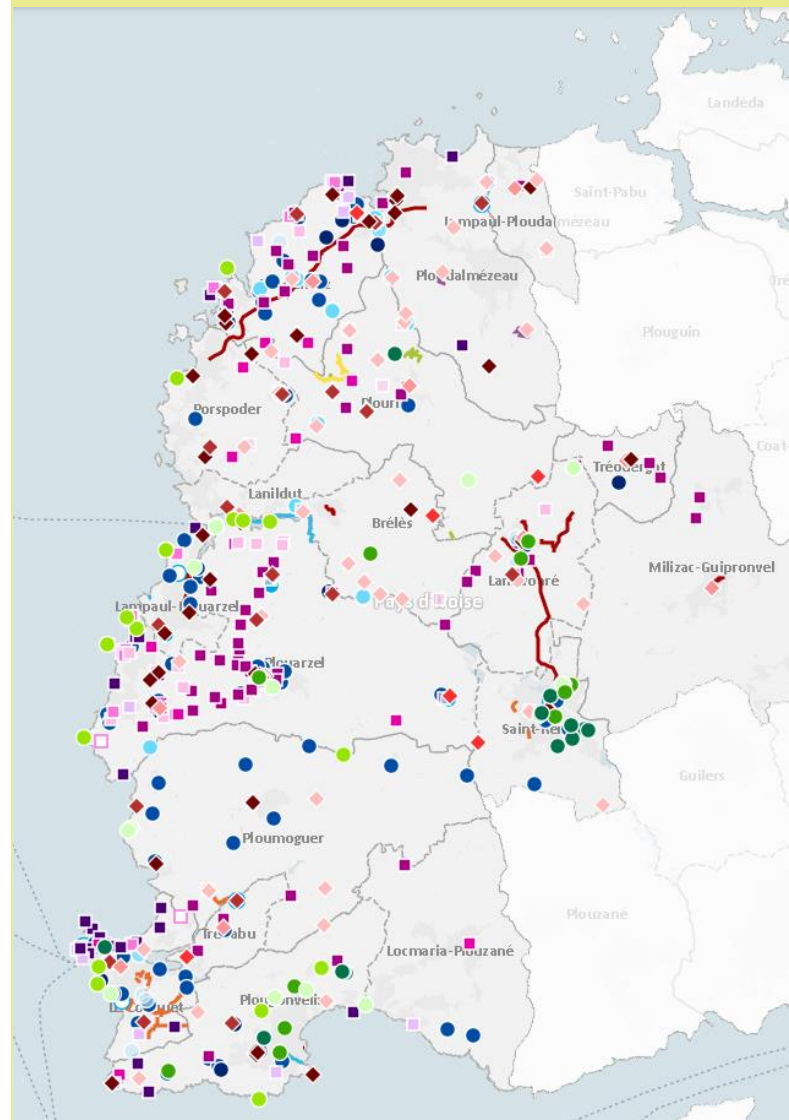
Les enjeux paysagers et les objectifs de qualité paysagère du plan de paysage doivent s'appuyer sur les besoins des populations. L'équipe pilote met en place différentes méthodes pour faire participer les habitant·e·s. Pour exemple, Lorient Agglomération organise des ateliers auprès des usagers (pêche, chasse, etc.) afin d'apprécier leurs pratiques dans le paysage. Dans le même sens, la Communauté de communes des Monts d'Arrée et l'InterSCoT de la Baie du Mont-Saint-Michel organisent des lectures *in situ*.

Certains innovent dans les démarches participatives, Saint-Brieuc Armor Agglomération propose en 2019 un Landscape Game pour redécouvrir les paysages de façon ludique. Pour « Campagne de transitions », le PNR du Golfe du Morbihan présentent trois courts métrages qui rendent compte des savoirs locaux des morbihannais.

L'ensemble de ces actions a pour objectif de faire émerger des débats autour des paysages du territoire. La concertation permet de définir collectivement des objectifs de qualité paysagère.

## E-CARTE PARTICIPATIVE DU PAYS D'IROISE

.....



# LES OBJECTIFS DE QUALITÉ PAYSAGÈRE EN BRETAGNE

La définition des objectifs de qualité paysagère est dépendante des caractéristiques de chaque territoire. Chaque plan a une coloration en matière d'orientation, avec un programme d'actions qui en découle.

Plans	Communauté de communes des Monts d'Arrée (2013)	Lorient agglomération (2015)	Campagne de transition par le PNR du Golfe du Morbihan (2015)
<b>Coloration</b>	Valorisation du patrimoine paysager	Entre préservation et transition écologique	La transition écologique
<b>Spécificités</b>	Maintien des exploitations agricoles, valorisation du paysage patrimonial	Objectifs en matière de préservation du littoral, d'amélioration de franges et formes urbaines	Objectifs en matière de déplacements doux, de gestion différenciée, de trame noire, de TV
<b>Ressemblances</b>	Objectifs relatifs à la valorisation des landes, aux perspectives et cônes de vue		
		Objectifs relatifs à la trame verte, aux transitions paysagères et franges urbaines, aux traitements des parcs d'activités, à la nature en ville	
<b>Points communs</b>	Objectifs relatifs à la préservation du bocage, à la valorisation des fonds de vallées, au traitement des centres bourgs, aux cheminements pédestres		

Analyse comparative des objectifs de qualité paysagère des trois plans de paysage suivants: celui de la Communauté de communes des Monts d'Arrée, le plan de Lorient agglomération et « Campagne de transition » du PNR du Golfe du Morbihan.



## AU-DELÀ DU PROGRAMME D'ACTIONS, UN PROJET DE TERRITOIRE



Le plan de paysage a pour finalité de proposer une série d'actions. Chaque action est localisée sur le territoire, les acteur·rices concerné·es sont identifié·es ainsi que le calendrier prévisionnel.

Au-delà du programme d'actions, les plans de paysage ont pour vocation de consolider le projet de territoire. Pour Lorient Agglomération et Saint-Brieuc Armor Agglomération - intercommunalités qui ont connu des fusions récentes - le plan de paysage permet de faire du lien entre les communes et de construire un projet collectif ou tout du moins d'identifier les ressources sur le territoire.

Pour le Pays d'Iroise, le plan de paysage a pour vocation d'alimenter le nouveau PLUi. Le plan de paysage peut également servir d'outil de médiation pour faire dialoguer les acteur·rice·s d'un même territoire. Par exemple, les résultats du plan de la Baie du Mont-Saint-Michel alimenteront le plan de gestion UNESCO.

Finalement, c'est un outil aux pratiques et méthodes hybrides qui permet de fortifier les liens entre acteur·rices locaux·cales et paysages quotidiens.

## RESSOURCES DE L'OEB



[article analyse à partir des plans de paysage en Bretagne](#)



[dossier bibliographique sur les chartes, études et plans de paysage en Bretagne](#)



[datavisualisation sur les plans de paysage en Bretagne](#)

# CANDIDATER À L'APPEL À PROJET 2024

.....

## Calendrier

/ Dépôt des candidatures : 20 juin 2024

/ Annonce des lauréats : Automne 2024

## 3 possibilités pour les candidatures

/ Dossier « plan de paysage généraliste », lauréats soutenus par le Ministère de la transition écologique

/ Dossier plan de paysage « transitions énergétique et écologique », lauréats soutenus par l'ADEME

/ Dossier plan de paysage "préservation et restauration de la biodiversité", lauréats soutenus par l'OFB

**Service référent pour l'ensemble des candidatures pour renseignements et conseils**

**DREAL Bretagne, Anne-Lise Jaillais**

Chargée de Mission Biodiversité et Paysage

[anne-lise.jaillais@developpement-durable.gouv.fr](mailto:anne-lise.jaillais@developpement-durable.gouv.fr)

## L'ESSENTIEL

.....



appel à projet 2024

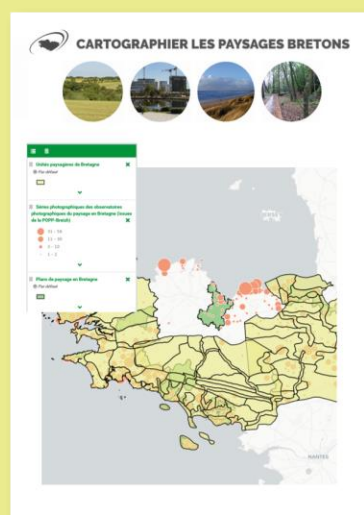


DREAL Bretagne

# RESSOURCES SUR LES PAYSAGES EN BRETAGNE



Connaître



Localiser



Agir



Suivre

